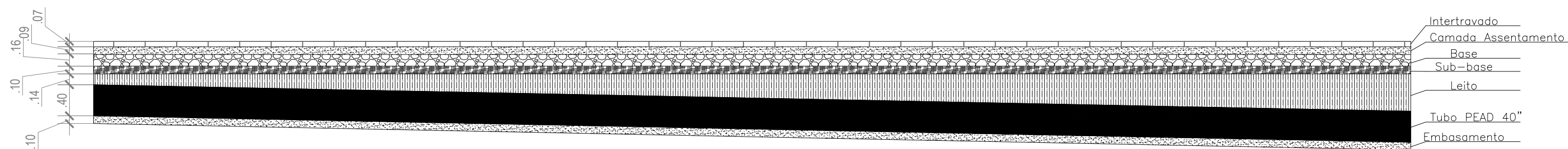




01 PLANTA BAIXA - GERAL
ESC:1/75



02 Corte
ESC:1/50

- NOTAS:
1. DIMENSÕES E ELEVÇÕES EM METRO, EXCETO ONDE INDICADO;
 2. TODAS AS RAMPAS DE PEDESTRE PARA ACESSO AO PRÉDIO DEVERÃO TER UMA INCLINAÇÃO DE 8,33% CONFORME A NORMA NBR 9050;
 3. AS CALÇADAS SERÃO PAVIMENTADAS APENAS EM INTERTRAVADO NATURAL E COM RAMPA EM PÁTIO CIMENTADO PARA ACESSEBILIDADE;
 4. O PROJETO DE SINALIZAÇÃO VERTICAL E HORIZONTAL SERÁ FORNECIDO PELO ORGÃO MUNICIPAL DE TRÂNSITO;
 5. SERÃO INSTALADOS TÔTENS PARA PROGAMAÇÃO VISUAL E BALIZADORES PARA PROTEÇÃO DA PRAÇA À SEREM DEFINIDOS;
 6. ADEQUAÇÕES QUE SE FAÇAM NECESSÁRIAS NO CAMPO DEVERÃO SER DOCUMENTADAS E TER AUTORIZAÇÃO DA FISCALIZAÇÃO.





PREFEITURA DE

CAMPOS

UMA NOVA HISTÓRIA

PREFEITURA MUNICIPAL DE CAMPOS DOS GOYTACAZES

SECRETARIA MUNICIPAL DE OBRAS E INFRAESTRUTURA

TÍTULO: Projeto de Arquitetura – Revitalização da Praça do Sossego

ASSUNTO: Planta de Drenagem		PRANCHA: 1 / 1
DATA: AGO./2024	ESCALA: 1/75	

Município de Campos dos Goytacazes

Responsável Legal

José Fernando Guedes Moço

Responsável Técnico
CREA: 2014102986